



**КОМИТЕТ ИМУЩЕСТВЕННЫХ ОТНОШЕНИЙ  
АДМИНИСТРАЦИИ ПЕРМСКОГО МУНИЦИПАЛЬНОГО ОКРУГА**

**РЕШЕНИЕ**  
о размещении объектов № 434

Пермский край  
Пермский муниципальный округ

27.02.2025

Комитет имущественных отношений администрации Пермского муниципального округа разрешает Акционерному обществу «Газпром газораспределение Пермь» (ИНН 5902183841, ОГРН 1025900512670, почтовый адрес: 614000, г. Пермь, ул. Петропавловская, 43)

размещение объекта «Газопровод давлением до 1,2 Мпа, для размещения которого не требуется разрешения на строительство»

на землях муниципальной собственности, государственная собственность на которые не разграничена

на срок 1 год

Местоположение: рядом с домом по адресу: Пермский край, Пермский муниципальный округ, д. Мостовая, ул. Береговая, 1а.

Приложение: схема предполагаемых к использованию земель или части земельного участка.

Особые условия использования:

1) При размещении газопровода учесть параметры ширины проезда улично-дорожной сети, во избежание сужения полосы отвода дороги.

2) При условии получения разрешения на производство земляных работ.

Заместитель председателя комитета

  
(подпись, печать) **М.В. Королева**



**Схема предполагаемых к использованию земель или части земельного участка**

Объект: Газопровод давлением до 1,2 Мпа включительно, для размещения которого не требуется разрешения на строительство

Местоположение: рядом с домом по адресу: Пермский край, Пермский муниципальный округ, д. Мостовая, ул. Берговая, 1а

Площадь земель или части земельного участка, кв.м.: 1728









Категория земель: земли населенных пунктов

Вид разрешенного использования: -

Описание границ смежных землепользователей:

- От точки н18 до точки н19 - земельный участок с кадастровым номером 59:32:1100001:2595
- От точки н19 до точки н26 - земельный участок с кадастровым номером 59:32:1100001:2984
- От точки н26 до точки н30 - земельный участок с кадастровым номером 59:32:1100001:2951
- От точки н30 до точки н31 - земельный участок с кадастровым номером 59:32:1100001:1356
- От точки н31 до точки н32 - земельный участок с кадастровым номером 59:32:1100001:1118
- От точки н32 до точки н34 - земельный участок с кадастровым номером 59:32:1100001:2952
- От точки н34 до точки н38 - земельный участок с кадастровым номером 59:32:1100001:2910
- От точки н38 до точки н43 - земли общего пользования
- От точки н43 до точки н45 - земельный участок с кадастровым номером 59:32:1100001:2910
- От точки н45 до точки н48 - земельный участок с кадастровым номером 59:32:1100001:2956
- От точки н48 до точки н1 - земельный участок с кадастровым номером 59:32:1100001:2910
- От точки н1 до точки н9 - земельный участок с кадастровым номером 59:32:1100001:2951
- От точки н9 до точки н13 - земельный участок с кадастровым номером 59:32:1100001:2984
- От точки н13 до точки н17 - земли общего пользования
- От точки н17 до точки н18 - земельный участок с кадастровым номером 59:32:1100001:2984

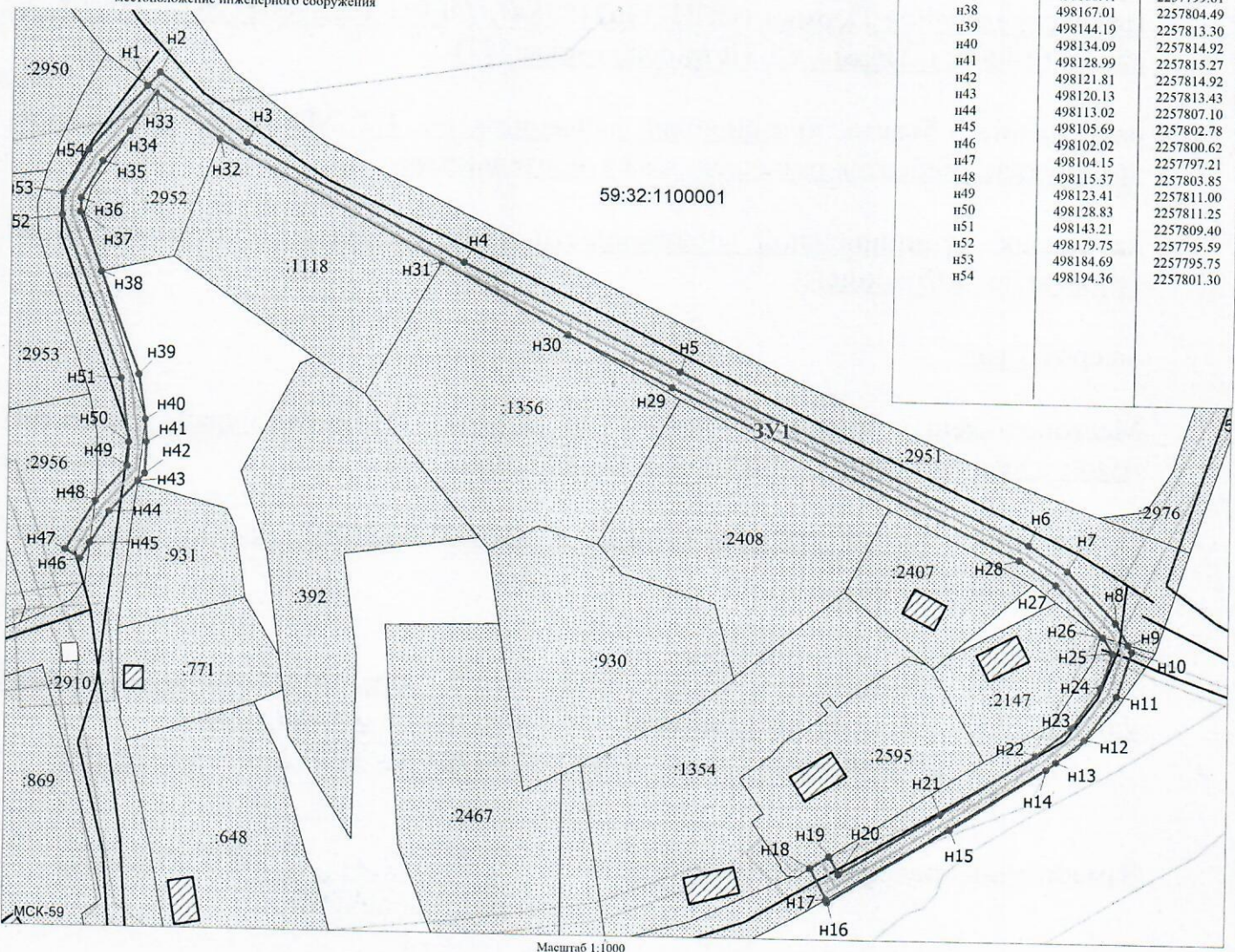
**Условные обозначения:**

-  - предполагаемый участок земель, на которых планируется размещение объекта
-  - зоны с особыми условиями использования территории, сведения о которых внесены в ЕГРН
-  - границы и номер земельного участка, сведения о которых внесены в ЕГРН
-  - границы объекта капитального строительства, сведения о котором внесены в ЕГРН
-  - обозначение запрашиваемого земельного участка
-  - характерная точка границ земель или части земельного участка
-  - граница кадастрового квартала
-  - местоположение инженерного сооружения

59:32:1100001 - номер кадастрового квартала

**Каталог координат, м**

№ точки границы	X	Y
н1	498208.85	2257814.32
н2	498212.01	2257817.16
н3	498196.67	2257836.89
н4	498170.69	2257885.52
н5	498147.06	2257934.28
н6	498108.98	2258012.46
н7	498103.22	2258021.25
н8	498091.97	2258032.25
н9	498087.19	2258035.12
н10	498085.66	2258036.04
н11	498075.64	2258032.70
н12	498065.71	2258025.57
н13	498060.50	2258019.26
н14	498058.68	2258017.06
н15	498044.89	2257995.71
н16	498028.19	2257968.69
н17	498028.77	2257968.39
н18	498035.64	2257964.81
н19	498038.37	2257969.02
н20	498034.41	2257971.15
н21	498048.27	2257993.57
н22	498061.92	2258014.70
н23	498068.47	2258022.63
н24	498077.48	2258029.10
н25	498085.18	2258031.66
н26	498088.77	2258029.51
н27	498100.12	2258018.69
н28	498105.50	2258010.48
н29	498143.46	2257932.54
н30	498154.90	2257908.94
н31	498170.67	2257880.61
н32	498197.23	2257830.91
н33	498207.39	2257816.28
н34	498198.64	2257810.52
н35	498192.00	2257804.56
н36	498183.57	2257799.71
н37	498180.41	2257799.61
н38	498167.01	2257804.49
н39	498144.19	2257813.30
н40	498134.09	2257814.92
н41	498128.99	2257815.27
н42	498121.81	2257814.92
н43	498120.13	2257813.43
н44	498113.02	2257807.10
н45	498105.69	2257802.78
н46	498102.02	2257800.62
н47	498104.15	2257797.21
н48	498115.37	2257803.85
н49	498123.41	2257811.00
н50	498128.83	2257811.25
н51	498143.21	2257809.40
н52	498179.75	2257795.59
н53	498184.69	2257795.75
н54	498194.36	2257801.30



Масштаб 1:1000

Заявитель: Киямова Д.Х. / Киямова Д.Х. (подпись, расшифровка подписи)

МП  
(для юридических лиц  
и индивидуальных предпринимателей)